


















WinGPS 5 routeoverzicht

Routenaam: 75R uk10

Brandstofverbruik: 4,0 l/h

	Naam	DTG	DTGt	CTS	WIND	WIND	TTG	ETA	Planning	Gemiddelde snelheid
		nmile	nmile	°	°	kn				kn
	1 UK 10	0,0	0,0	---	189,8	15,5	0s	05:30:00 (15-08)	Zeilrak	---
	2 K H	3,6	3,6	129,6	190,2	11,9	31m 34s	06:01:34 (15-08)	Zeilrak	6,9
	3 SPORT E	5,1	8,7	270,4	194,3	15,0	42m 34s	06:44:08 (15-08)	Zeilrak	7,2
	4 EZ 3	1,7	10,4	50,6	194,7	14,9	14m 27s	06:58:35 (15-08)	Zeilrak	7,0
	5 EZ-C	5,8	16,2	321,3	200,9	17,2	45m 42s	07:44:18 (15-08)	Zeilrak	7,6
	6 KG	3,8	20,0	278,4	199,2	16,3	30m 05s	08:14:23 (15-08)	Zeilrak	7,6
	7 SPORT D	2,7	22,7	332,8	196,7	13,5	22m 04s	08:36:27 (15-08)	Zeilrak	7,2
	8 SPORT C	6,0	28,7	294,6	231,2	9,2	51m 50s	09:28:17 (15-08)	Zeilrak	7,0
	9 WV 20	4,2	32,9	1,5	263,0	9,4	39m 06s	10:07:24 (15-08)	Zeilrak	6,4
	10 SPORT A	5,9	38,7	4,9	270,3	14,0	50m 35s	10:57:59 (15-08)	Zeilrak	6,9
	11 SPORT B	3,5	42,2	44,0	270,8	15,4	28m 42s	11:26:41 (15-08)	Zeilrak	7,3
	12 VF 14	3,2	45,4	95,0	274,5	15,1	30m 11s	11:56:53 (15-08)	Zeilrak	6,4
	13 H 2-W 1	3,7	49,1	137,5	274,3	13,5	31m 05s	12:27:59 (15-08)	Zeilrak	7,1
	14 VF B	4,3	53,4	221,3	270,1	12,1	39m 14s	13:07:14 (15-08)	Zeilrak	6,5
	15 EZ-A	7,4	60,8	183,4	283,1	12,8	1h 02m 20s	14:09:34 (15-08)	Zeilrak	7,1
	16 EL B	7,9	68,7	96,6	267,7	10,5	1h 28m 33s	15:38:08 (15-08)	Zeilrak	5,3
	17 UK10	6,9	75,6	166,7	271,9	11,2	59m 25s	16:37:33 (15-08)	Zeilrak	7,0