















WinGPS 5 routeoverzicht

Routenaam: 75R uk10

Brandstofverbruik: 4,0 l/h

	Naam	DTG	DTGt	CTS	WIND	WIND	TTG	ETA	Planning	Gemiddelde snelheid
		nmile	nmile	°	°	kn				kn
	1 UK 10	0,0	0,0	---	187,8	14,8	0s	06:00:00 (15-08)	Zeilrak	---
	2 K H	3,6	3,6	129,6	191,1	12,0	31m 41s	06:31:41 (15-08)	Zeilrak	6,9
	3 SPORT E	5,1	8,7	270,4	196,8	14,6	42m 40s	07:14:22 (15-08)	Zeilrak	7,2
	4 EZ 3	1,7	10,4	50,6	196,1	14,2	14m 46s	07:29:09 (15-08)	Zeilrak	6,9
	5 EZ-C	5,8	16,2	321,3	203,6	16,9	45m 59s	08:15:08 (15-08)	Zeilrak	7,5
	6 KG	3,8	20,0	278,4	199,1	15,1	30m 29s	08:45:37 (15-08)	Zeilrak	7,5
	7 SPORT D	2,7	22,7	332,8	196,0	12,5	23m 01s	09:08:39 (15-08)	Zeilrak	6,9
	8 SPORT C	6,0	28,7	294,6	264,7	13,0	54m 56s	10:03:36 (15-08)	Kruisrak	6,6
	9 WV 20	4,2	32,9	1,5	265,0	9,7	36m 58s	10:40:35 (15-08)	Zeilrak	6,8
	10 SPORT A	5,9	38,7	4,9	272,2	14,8	49m 59s	11:30:34 (15-08)	Zeilrak	7,0
	11 SPORT B	3,5	42,2	44,0	272,6	15,2	28m 23s	11:58:58 (15-08)	Zeilrak	7,4
	12 VF 14	3,2	45,4	95,0	272,0	15,8	29m 50s	12:28:48 (15-08)	Zeilrak	6,5
	13 H 2-W 1	3,7	49,1	137,5	272,2	13,4	30m 33s	12:59:22 (15-08)	Zeilrak	7,3
	14 VF B	4,3	53,4	221,3	276,4	13,0	38m 39s	13:38:01 (15-08)	Zeilrak	6,6
	15 EZ-A	7,4	60,8	183,4	282,8	12,6	1h 01m 42s	14:39:43 (15-08)	Zeilrak	7,2
	16 EL B	7,9	68,7	96,6	265,9	11,8	1h 25m 24s	16:05:07 (15-08)	Zeilrak	5,5
	17 UK10	6,9	75,6	166,7	264,0	11,8	57m 46s	17:02:54 (15-08)	Zeilrak	7,2