


















WinGPS 5 routeoverzicht

Routenaam: 75R uk10

Brandstofverbruik: 4,0 l/h

	Naam	DTG	DTGt	CTS	WIND	WIND	TTG	ETA	Planning	Gemiddelde snelheid
		nmile	nmile	°	°	kn				kn
	1 UK 10	0,0	0,0	---	190,7	14,5	0s	06:30:00 (15-08)	Zeilrak	---
	2 K H	3,6	3,6	129,6	192,1	12,0	31m 29s	07:01:29 (15-08)	Zeilrak	6,9
	3 SPORT E	5,1	8,7	270,4	198,8	13,9	43m 04s	07:44:33 (15-08)	Zeilrak	7,1
	4 EZ 3	1,7	10,4	50,6	197,6	13,4	15m 09s	07:59:42 (15-08)	Zeilrak	6,7
	5 EZ-C	5,8	16,2	321,3	204,7	16,5	45m 32s	08:45:15 (15-08)	Zeilrak	7,6
	6 KG	3,8	20,0	278,4	200,1	15,0	30m 45s	09:16:00 (15-08)	Zeilrak	7,4
	7 SPORT D	2,7	22,7	332,8	200,7	13,2	22m 34s	09:38:35 (15-08)	Zeilrak	7,1
	8 SPORT C	6,0	28,7	294,6	265,8	11,0	58m 10s	10:36:45 (15-08)	Kruisrak	6,2
	9 WV 20	4,2	32,9	1,5	268,7	10,4	37m 37s	11:14:23 (15-08)	Zeilrak	6,7
	10 SPORT A	5,9	38,7	4,9	273,5	15,6	49m 15s	12:03:38 (15-08)	Zeilrak	7,1
	11 SPORT B	3,5	42,2	44,0	270,8	16,5	27m 38s	12:31:17 (15-08)	Zeilrak	7,6
	12 VF 14	3,2	45,4	95,0	269,2	16,4	28m 27s	12:59:44 (15-08)	Zeilrak	6,8
	13 H 2-W 1	3,7	49,1	137,5	273,9	13,4	30m 30s	13:30:14 (15-08)	Zeilrak	7,3
	14 VF B	4,3	53,4	221,3	280,7	13,7	37m 43s	14:07:58 (15-08)	Zeilrak	6,8
	15 EZ-A	7,4	60,8	183,4	281,2	12,9	1h 01m 45s	15:09:43 (15-08)	Zeilrak	7,2
	16 EL B	7,9	68,7	96,6	267,0	12,4	1h 21m 11s	16:30:54 (15-08)	Zeilrak	5,8
	17 UK10	6,9	75,6	166,7	270,8	12,2	56m 59s	17:27:54 (15-08)	Zeilrak	7,3