





















# WinGPS 5 routeoverzicht

Routenaam: 75mijls rechts UK10

Brandstofverbruik: 4,0 l/h

		<b>DTG</b>	<b>WIND</b>	<b>WIND</b>	<b>TTG</b>	<b>ETA</b>	<b>Gemiddelde snelheid</b>
		n mile	°	kn			kn
	1	0,0	189,8	15,5	0s	05:30:00 (15-08)	---
	2	3,6	190,2	11,9	32m 02s	06:02:02 (15-08)	6,7
	3	5,0	194,3	15,0	42m 17s	06:44:19 (15-08)	7,1
	4	1,8	194,5	14,9	15m 32s	06:59:52 (15-08)	7,1
	5	6,0	201,3	17,2	47m 28s	07:47:20 (15-08)	7,6
	6	2,1	200,2	17,5	16m 42s	08:04:03 (15-08)	7,5
	7	1,7	199,2	16,2	13m 27s	08:17:31 (15-08)	7,4
	8	2,6	196,5	13,4	21m 41s	08:39:13 (15-08)	7,2
	9	6,0	235,4	9,4	52m 00s	09:31:13 (15-08)	6,9
	10	4,0	265,8	9,6	36m 56s	10:08:10 (15-08)	6,6
	11	6,0	270,8	14,2	51m 54s	11:00:04 (15-08)	7,0
	12	3,5	271,0	15,3	29m 22s	11:29:26 (15-08)	7,2
	13	3,2	274,9	15,2	30m 24s	11:59:51 (15-08)	6,4
	14	3,7	274,0	13,4	31m 05s	12:30:56 (15-08)	7,1
	15	1,8	271,9	13,2	16m 53s	12:47:50 (15-08)	6,5
	16	2,5	271,2	12,2	24m 14s	13:12:04 (15-08)	6,2
	17	7,5	283,0	12,8	1h 02m 56s	14:15:00 (15-08)	7,1
	18	3,5	283,2	11,0	37m 58s	14:52:59 (15-08)	5,6
	19	4,3	267,0	10,9	52m 05s	15:45:04 (15-08)	5,0
	20	7,0	269,2	11,3	59m 09s	16:44:14 (15-08)	7,1