

















# WinGPS 5 routeoverzicht

Routenaam: 75R uk10

Brandstofverbruik: 4,0 l/h

	<b>Naam</b>	<b>DTG</b>	<b>DTGt</b>	<b>CTS</b>	<b>WIND</b>	<b>WIND</b>	<b>TTG</b>	<b>ETA</b>	<b>Planning</b>	<b>Gemiddelde snelheid</b>
		<b>nmile</b>	<b>nmile</b>	<b>°</b>	<b>°</b>	<b>kn</b>				<b>kn</b>
	1 UK 10	0,0	0,0	---	191,5	16,7	0s	06:00:00 (15-08)	Zeilrak	---
	2 K H	3,6	3,6	129,6	194,6	13,5	30m 39s	06:30:39 (15-08)	Zeilrak	7,1
	3 SPORT E	5,1	8,7	270,4	195,4	18,3	41m 08s	07:11:47 (15-08)	Zeilrak	7,4
	4 EZ 3	1,7	10,4	50,6	198,0	18,8	12m 38s	07:24:25 (15-08)	Zeilrak	8,0
	5 EZ-C	5,8	16,2	321,3	207,2	21,8	40m 35s	08:05:01 (15-08)	Zeilrak	8,6
	6 KG	3,8	20,0	278,4	206,9	17,5	30m 15s	08:35:17 (15-08)	Zeilrak	7,5
	7 SPORT D	2,7	22,7	332,8	206,2	13,2	21m 14s	08:56:31 (15-08)	Zeilrak	7,5
	8 SPORT C	6,0	28,7	294,6	245,6	14,3	51m 46s	09:48:18 (15-08)	Zeilrak	7,0
	9 WV 20	4,2	32,9	1,5	260,5	17,3	32m 33s	10:20:51 (15-08)	Zeilrak	7,7
	10 SPORT A	5,9	38,7	4,9	279,9	23,2	43m 57s	11:04:49 (15-08)	Zeilrak	8,0
	11 SPORT B	3,5	42,2	44,0	279,4	22,0	24m 53s	11:29:43 (15-08)	Zeilrak	8,4
	12 VF 14	3,2	45,4	95,0	277,9	20,7	26m 38s	11:56:21 (15-08)	Zeilrak	7,3
	13 H 2-W 1	3,7	49,1	137,5	279,3	20,1	27m 54s	12:24:16 (15-08)	Zeilrak	7,9
	14 VF B	4,3	53,4	221,3	275,3	18,5	35m 57s	13:00:13 (15-08)	Zeilrak	7,1
	15 EZ-A	7,4	60,8	183,4	265,7	18,6	56m 25s	13:56:39 (15-08)	Zeilrak	7,9
	16 EL B	7,9	68,7	96,6	281,4	16,3	1h 05m 39s	15:02:18 (15-08)	Zeilrak	7,2
	17 UK10	6,9	75,6	166,7	253,9	16,2	54m 49s	15:57:08 (15-08)	Zeilrak	7,6